

Maakatastri kitsenduste kaardi väljavõte

LISA 1

Kuupäev 01.07.2026

X = 6488933, Y = 532103



X = 6488359, Y = 531529

Aluskaart

Leht 1 / 3

Maa- ja Ruumiamet 2026. Kõik õigused kaitstud.



Otsingu objekti andmed

Otsinguobjekt: Katastriüksus

Tunnus: 14901:001:0261






Otsinguobjekti kitsenduste mõjuala (kma) andmed

Legend	Kitsenduste mõjuala nähtus	VID (kma)*	Nimetus	Ulatus (m2)	Seotud kitsendusi põhjustava objekti nähtus	Seotud VID (kpo)
	Avalikult kasutatava tee kaitsevöönd	1490130/6866640	1490130	1112.79	Maantee	1490130
	Elektripaigaldise kaitsevöönd	4394307/8056599	4394307	968.84	Elektriõhuliin 1-20 kV (Keskpingeliin)	4394307
	Elektripaigaldise kaitsevöönd	198724569/13378876	198724569	15.11	Elektriõhuliini mastitõmmits või tugi	198724569
	Uuringu ala	U1638/15291597	U1638	91039.05	Uuringu ala (geoloogiline)	U1638
	Ranna või kalda piiranguvöönd	61150500200000011MS /15300314	61150500200000011MS	11739.93	Maaparandussüsteemi eesvool üle 25km²	61150500200000011MS
	Ranna või kalda ehituskeeluvöönd	61150500200000011MS /15300315	61150500200000011MS	1090.90	Maaparandussüsteemi eesvool üle 25km²	61150500200000011MS
	Avalikult kasutatava tee kaitsevöönd	4/15963526	4	16914.90	Maantee(Euroopa teedevõrgu maantee)	4
	Ranna või kalda ehituskeeluvöönd	VEE1150500_ /16476901	VEE1150500_	1093.28	Üle 10 ha pindalaga ja üle 25 km2 valgalaga veekogud	VEE1150500_
	Ranna või kalda piiranguvöönd	VEE1150500_ /16479134	VEE1150500_	11770.29	Üle 10 ha pindalaga ja üle 25 km2 valgalaga veekogud	VEE1150500_
	Elektripaigaldise kaitsevöönd	ELV684710394 /16576743	ELV684710394	6.78	Elektriõhuliin alla 1 kV	ELV684710394
	Elektripaigaldise kaitsevöönd	9162922-2/16576960	9162922-2	1008.52	Elektriõhuliin 1-20 kV (Keskpingeliin)	9162922-2





* VID (kma) - Kitsenduste mõjuala identifikaator

Otsinguobjekti kitsenduste mõjuala (kma) ruumiliselt liidetud andmed

Legend	Kitsenduste mõjuala nähtus	Ulatus (m2)
--------	----------------------------	-------------

	Avalikult kasutatava tee kaitsevöönd	18027.69
	Elektripaigaldise kaitsevöönd	1977.37
	Uuringu ala	91039.05
	Ranna või kalda piiranguvöönd	11817.09
	Ranna või kalda ehituskeeluvöönd	1099.54

Otsinguobjekti kitsendusi põhjustava objekti (kpo) andmed

Legend	Kitsendusi põhjustava objekti nähtus	VID (kpo)*	Nimetus	Ulatus (m/m2)	Andmete haldaja	Andmed registreeritud	Õiguslikult kehtiv alates	Täpsus-klass (m)
	Maantee	1490130	Männiku-Tammiku tee	0	Tori vald	01.11.2019	29.01.2021	4
	Elektriõhuliin 1-20 kV (Keskpingeliin)	4394307	AS-35	66.96	Elektrilevi OÜ	06.03.2023	24.03.2023	1
	Elektriõhuliini mastitõmmits või tugi	198724569	Tugi	6.00	Elektrilevi OÜ		23.10.2023	1
	Uuringu ala (geoloogiline)	U1638	Rapla- ja Pärnumaa maavarade teemaplan uuringuruum	91039.05	Maavarade register - EGT	18.08.2024	10.10.2024	5
	Maaparandussüsteemi eesvool üle 25km ²	61150500200000011MS	Angoja	0	Maaparandussüsteemide register - MaRu	23.08.2021	22.10.2024	4
	Maantee(Euroopa teedevõrgu maantee)	4	Tallinna-Pärnu-Ikla tee	0	Transpordiamet	25.08.2025	31.10.2025	4
	Üle 10 ha pindalaga ja üle 25 km2 valgalaga veekogud	VEE1150500_	Angoja	0	ETAK - kaldajoon	06.01.2026	26.01.2026	4
	Elektriõhuliin alla 1 kV	ELV684710394	AMKA. 3x35+50	0.13	Elektrilevi OÜ		14.04.2026	0.5
	Elektriõhuliin 1-20 kV (Keskpingeliin)	9162922-2	AS-50	50.43	Elektrilevi OÜ		15.04.2026	0.5

* VID (kpo) - Kitsendusi põhjustava objekti identifikaator